


## LEGENDA UWARUNKOWANIA ROZWOJU - infrastruktura techniczna i komunikacja

### ZMIANA STUDIUM UWARUNKOWAŃ I KIERUNKÓW ZAGOSPODAROWANIA PRZESTRZENNEGO GMINY KAMIONKA WIELKA

uchwalona uchwałą Nr XXXV/260/2021 Rady Gminy Kamionka Wielka z dnia 28.05.2021r.

- obejmuje tereny oznaczone linią przerywaną koloru ciemnoniebieskiego i cyframi od 1 - 51



Granica terenów objętych zmianą Studium i oznaczonych cyframi

## OZNACZENIA OGÓLNE




Granica gminy



Granice wsi



Lasy i zadrzewienia



Wody powierzchniowe stanowiące potencjalne źródło wody dla wodociągów zbiorczych

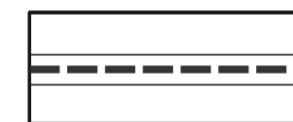


Granica zlewni rzeki Kamienica oraz potoku Łubinka

### KOMUNIKACJA



Tereny kolei PKP




Istniejąca linia kolejowa



Droga publiczna klasy G



Drogi publiczne klasy Z

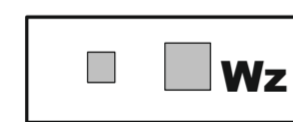


Drogi publiczne klasy D

### INFRASTRUKTURA TECHNICZNA



Rejony ujęć wody dla wodociągów zbiorczych



Istniejące ujęcia wody dla wodociągów lokalnych



Istniejąca główna sieć wodociągów lokalnych



Istniejąca główna sieć kanalizacji sanitarnej



Istniejące linie elektroenergetyczne wysokiego napięcia 110kV



Istniejące linie elektroenergetyczne średniego napięcia wraz ze stacjami transformatorowymi



Istniejąca sieć gazu wysokoprężnego



Istniejąca główna sieć gazowa średniego ciśnienia



Stacje systemu łączności- wieże telekomunikacyjne istniejące / projektowane

### WNIOSKI



Obszar do kompleksowego wyposażenia w infrastrukturę techniczną